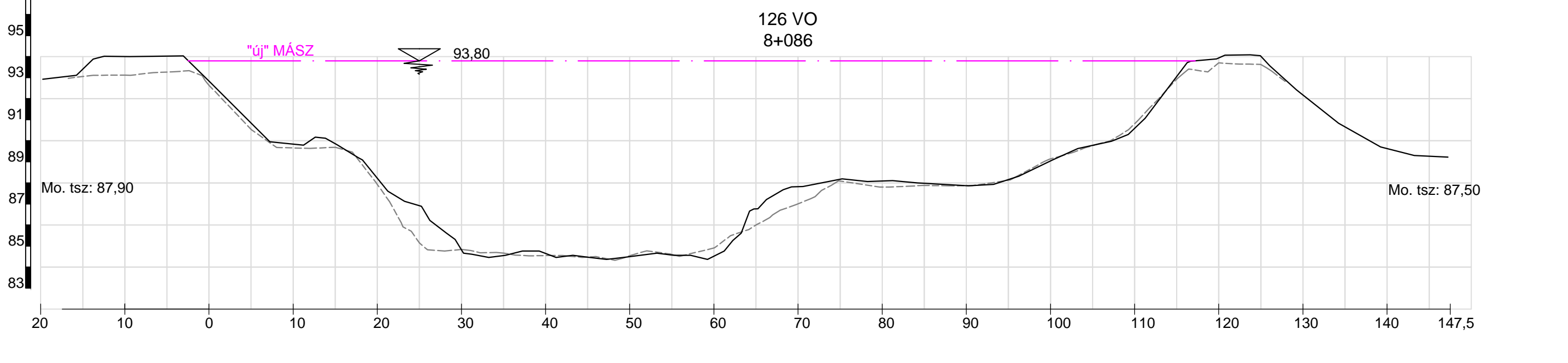
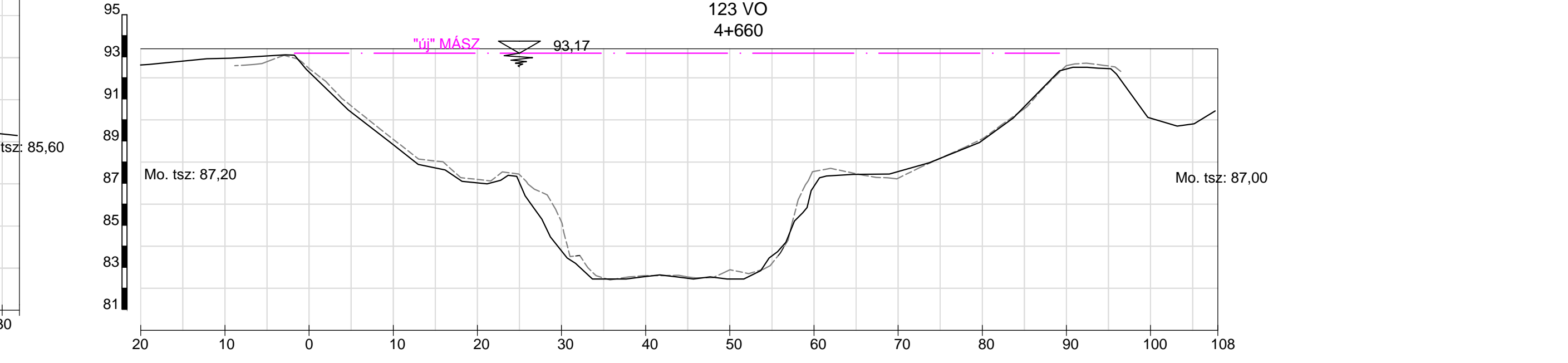
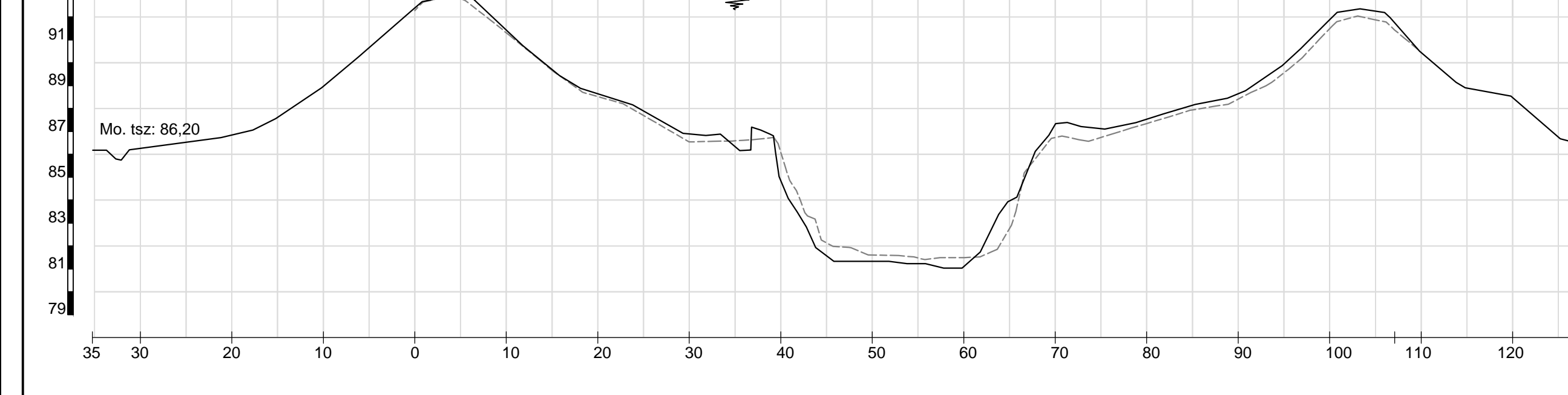


Jelmagyarázat:

- 1969. évi felvétel
- 2013. évi felvétel
- ▽— "új" MASH
- Mo.tsz: 86,30 Mentett oldal átlagos magassága



Alapsík: BALTI

Ezen terv az Alföld-PLANUM Kultúrtermékek Kft. szellemi alkotása. Az 1999. évi LXXVI. tv. értelmében szerzői jogvédelem alatt áll. Teljes egészének vagy részeitének bármely felhasználása a tervező hozzájárulása nélkül tilos. A jogosultlan felhasználás kártérítési kötelezettséget eredményez.

Törzsszám: 59 280	Alföld-Planum Kultúrtermékek Kft. 5600 Békéscsaba, Hunyadi tér 3.	
Dátum: 2014. december	Megbízó: Körös-vidéki Vízügyi Igazgatóság	
Méretarány: Mh=1: 500 Mv=1: 200	A terv tárgya: 12.NMT.03.Fehér-Kettős-Körös nagyvízi mederkezelési terv	
Rajzszám: 9/1	A rajz tárgya: Fehér-Körös országhatár-Kettős-Sebes-Körös torkolat között	
Vezető tervező: Paluska Zoltán VZ/04-287	Tervező: Békefalvi Georgina	Környezetvédelem: Tímár Attila KB-T/04-0606
	Erdőmérnök: Papp Sándor 2025	Geoinformatika: Laurinyecz Pál Kocsor István Érdmérnök sz. 6297